







ungdomsøen

1:1.500 1 cm = 15 m




Ækvidistance 2,50 m

Specialsignaturer

-  rampe med underpassage
-  kanonstillinger i niveau 1
-  fast underlag i terrænniveau
-  indgang til indre arealer





Ungdomsøen - Findveji

Bane 4, mellemsvær		3,7 km
	Bygning, indgang	
1	6	Voldmagasin (ude)
2	14	Udløber
3	12	Udsigtspunkt
4	8	Mur, Syd-hjørne (ude)
5	11	Indhak i mur
6	14	Udløber
7	19	Bygning, Vest-hjørne (ude)
8	21	Raketplatform (under)
9	23	Græsplet
10	24	Markant træ
11	16	Mur, Øst-side

12	14	Udløber
13	20	Kanonstilling, Nordvest-side
14	10	Kanonstilling, Nord-side
15	22	Strand, Øst-hjørne
16	13	Molehoved
17	4	Molehoved
18	7	Mur, Vest-hjørne (ude)
19	3	Høj, Syd-kant
20	6	Voldmagasin (ude)
21	1	Strand, Vest-hjørne
22	5	Bygning, Syd-hjørne (ude)

www.condes.net 10.0.11 Amager OK
Ungdomsøen

 20 m 

www.condes.net 10.0.11 Amager OK
Ungdomsøen

