







ungdomsøen

1:1.500 1 cm = 15 m



Ækvidistance 2,50 m

Specialsignaturer

-  rampe med underpassage
-  kanonstillinger i niveau 1
-  fast underlag i terrænniveau
-  indgang til indre arealer



Ungdomsøen - Findvej

Bane 3, let	2,2 km	
	Bygning, indgang	
1	4	Molehoved
2	1	Strand, Vest-hjørne
3	6	Voldmagasin (ude)
4	18	Mur, Øst-ende
5	23	Græsplet
6	24	Markant træ
7	13	Molehoved
8	21	Raketplatform (under)
9	9	Indhak i mur
10	12	Udsigtspunkt

11	3	Høj, Syd-kant
12	8	Mur, Syd-hjørne (ude)
13	15	Radarpplatform, Under
14	17	Udløber
15	22	Strand, Øst-hjørne
16	5	Bygning, Syd-hjørne (ude)

www.condes.net 10.0.11 Amager OK
Ungdomsøen

llet til rådighed af MapMagic og

Viborg og Erik Nielsen, AMOK

www.condes.net 10.0.11 Amager OK
Ungdomsøen

