

Spurvejsmuseet Skjoldenæsholm

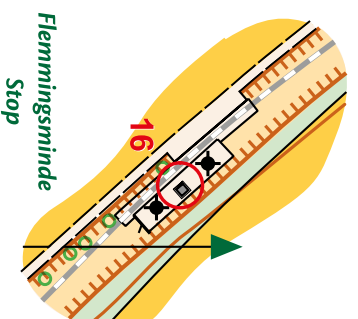
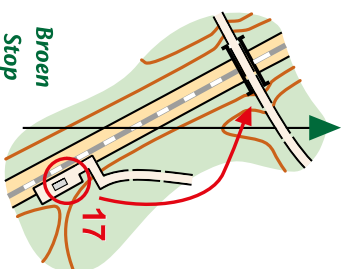
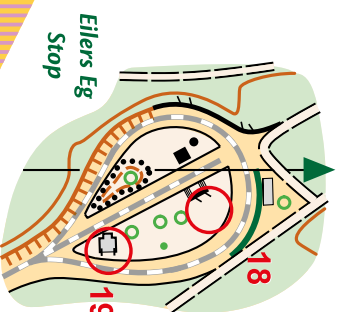


COWI
det sikre kort

MAPMAGIC

**NORDEN
FONDEN**
Vi støtter gode liv

AMOK-37-Ø, Marts 2018. © Copyright Amager OK
Fremstillet i samarbejde mellem FSK Orienteering og Amager OK på basis af materiale stillet til rådighed af COWI og MapMagic
Feltarbejde: Tom P. Neegaard, FSK Orienteering & Erik Nielsen, AMOK
Renegning: Erik Nielsen, AMOK
Kontakt: info@runamok.dk



Signaturforklaring

- | | | | | | |
|--|----------------------------------|--|---------------------------------|--|--------------------------------|
| | Skov | | Lavt hegn, man gerne må passere | | Enkeltstående træ |
| | Græs, åbent område | | Lavt hegn, man gerne må passere | | Gadeinventar |
| | Asfalter, fliser, hårdt underlag | | Trappe | | Skulpter |
| | Hus, åbent halvtag | | Sporvognspor | | Åben dør, låge eller port |
| | Privat område med hus | | Stendige | | Fast bænk |
| | Område uden adgang | | Sten, enkeltstående | | Stolper |
| | Høj mur, man ikke må passere | | Sit | | Sø dam |
| | Lav mur, man gerne må passere | | Skovvej | | Træ buskads, blomsterbed, hekk |
| | Højt hegn, man ikke må passere | | Bro | | Strøant |

Målestok: 1:2.000



Start

Parkering



I



N



S



H



E



U



L



T



U



A



N



I



L



G



B



S



L



D



S



L

Fandt du den rigtige post?

Notér posternes kontrolbogstaver i felterne herunder og tjek rigtigheden på www.findveji.dk

| | | | | | | | | | | |
|------|----|----|----|----|----|----|----|----|----|----|
| Post | 1 | 2 | 3 | 4 | 5 | 6 | 7 | 8 | 9 | 10 |
| Kode | | | | | | | | | | |
| Post | 11 | 12 | 13 | 14 | 15 | 16 | 17 | 18 | 19 | 20 |
| Kode | | | | | | | | | | N |



NORDEA FONDEN

Vi støtter gode liv

Spurvejsmuseet

Skjoldenæsholm

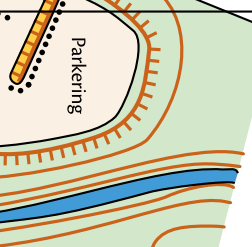
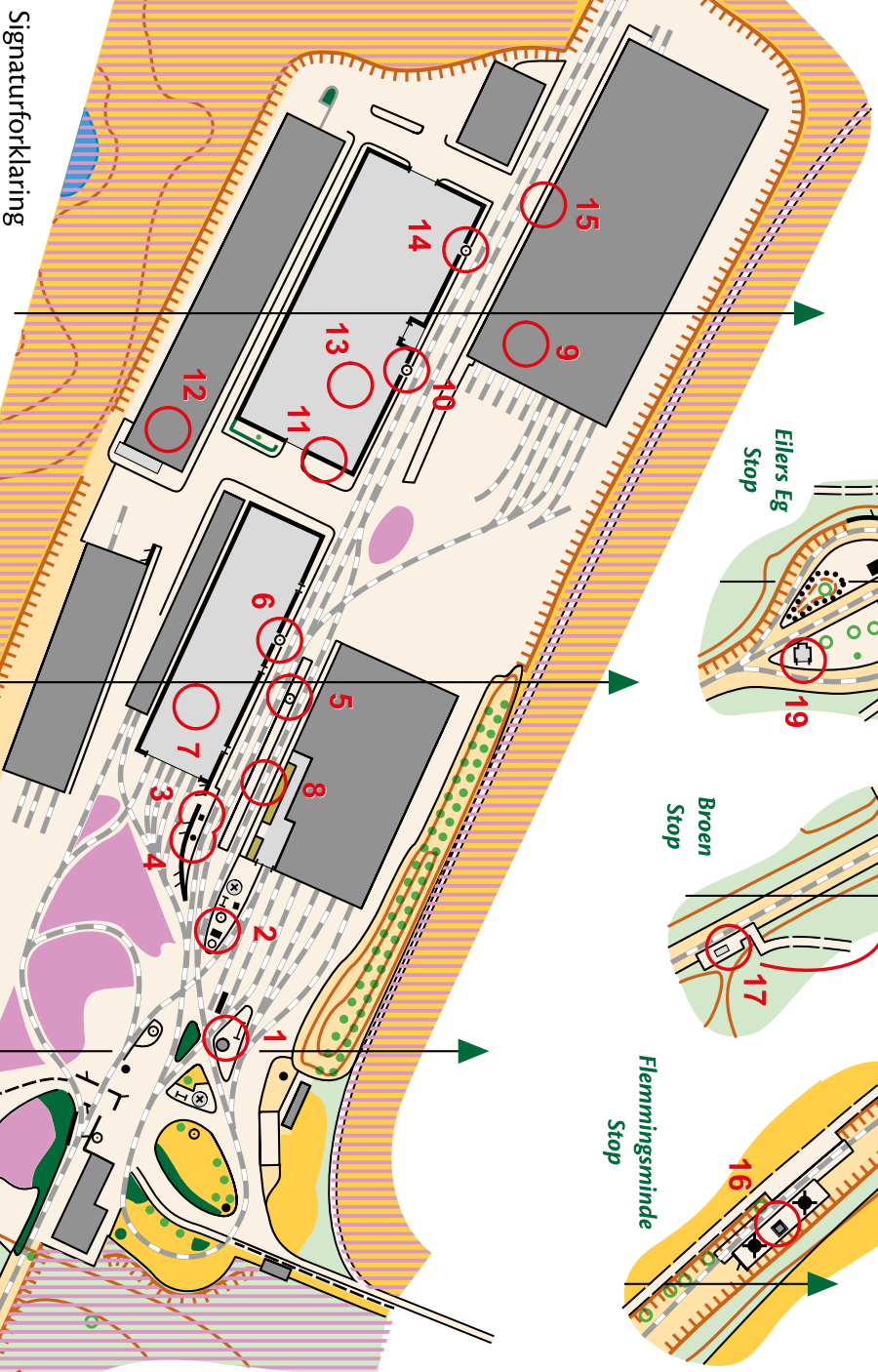
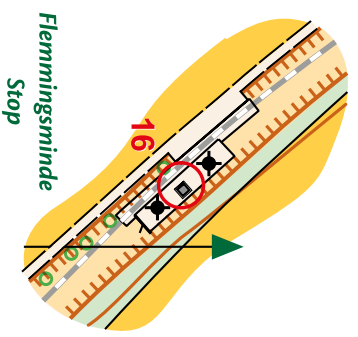
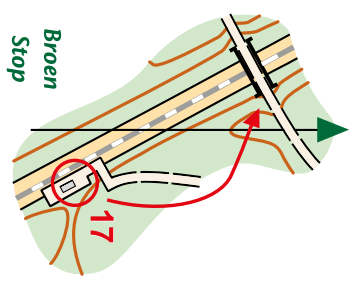
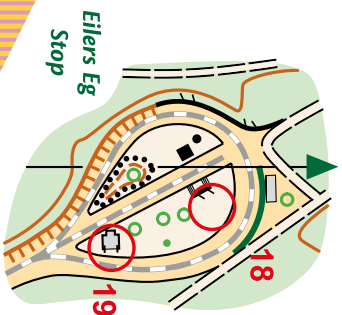


COWI
det sikre kort



NORDEN FONDEN
Vi støtter gode liv

AMOK-37-Ø, Marts 2018. © Copyright Amager OK
Fremstillet i samarbejde mellem FSK Orientering og Amager OK på basis af materiale stillet til rådighed af COWI og MapMagic
Feltarbejde: Tom P. Neegaard, FSK Orientering & Erik Nielsen, AMOK
Renegning: Erik Nielsen, AMOK
Kontakt: info@runamok.dk



Signaturforklaring

- Skov
- Græs, åbent område
- Asfalt, fliser, hårdt underlag
- Hus, åbent halvtag
- Privat område med hus
- Område uden adgang
- Høj mur, man ikke må passere
- Lav mur, man gerne må passere
- Højt hegn, man ikke må passere
- Lavt hegn, man gerne må passere
- Trappe
- Sporvognspor
- Sten, enkeltstående
- Sten, enkeltstående
- Stier
- Skovvej
- Bro
- Støtpe
- Gadeinventar
- Enkeltstående træ
- Træ buskads, blomsterbed, hekk
- Sø dam
- Grøft, bæk
- Højdekurver med hædlingsreg
- Skrant
- Starten er ved den lille trekant, postene i midten af de røde cirkler

- 1
- 2
- 3
- 4
- 5
- 6
- 7
- 8
- 9
- 10
- 11
- 12
- 13
- 14
- 15
- 16
- 17
- 18
- 19

